コースの特徴

- 紅葉の作並温泉郷と定義如来を往復するアップダウンにとんだ風光明媚なコースです。
- 途中には、ゴリラの顔をした鎌倉山や大倉ダム湖、古民家が移築された大倉ふるさとセンター。
- 国の登録文化財の定義如来など見所一杯のマラニックです。
- 恋人達の聖地、作並温泉湯神神社をスタート＆ゴールとする４７．２Ｋｍをゆっくりとお楽しみください。

第2回 みやぎ湯めぐり トライアルマラニック

【全コースマップ】

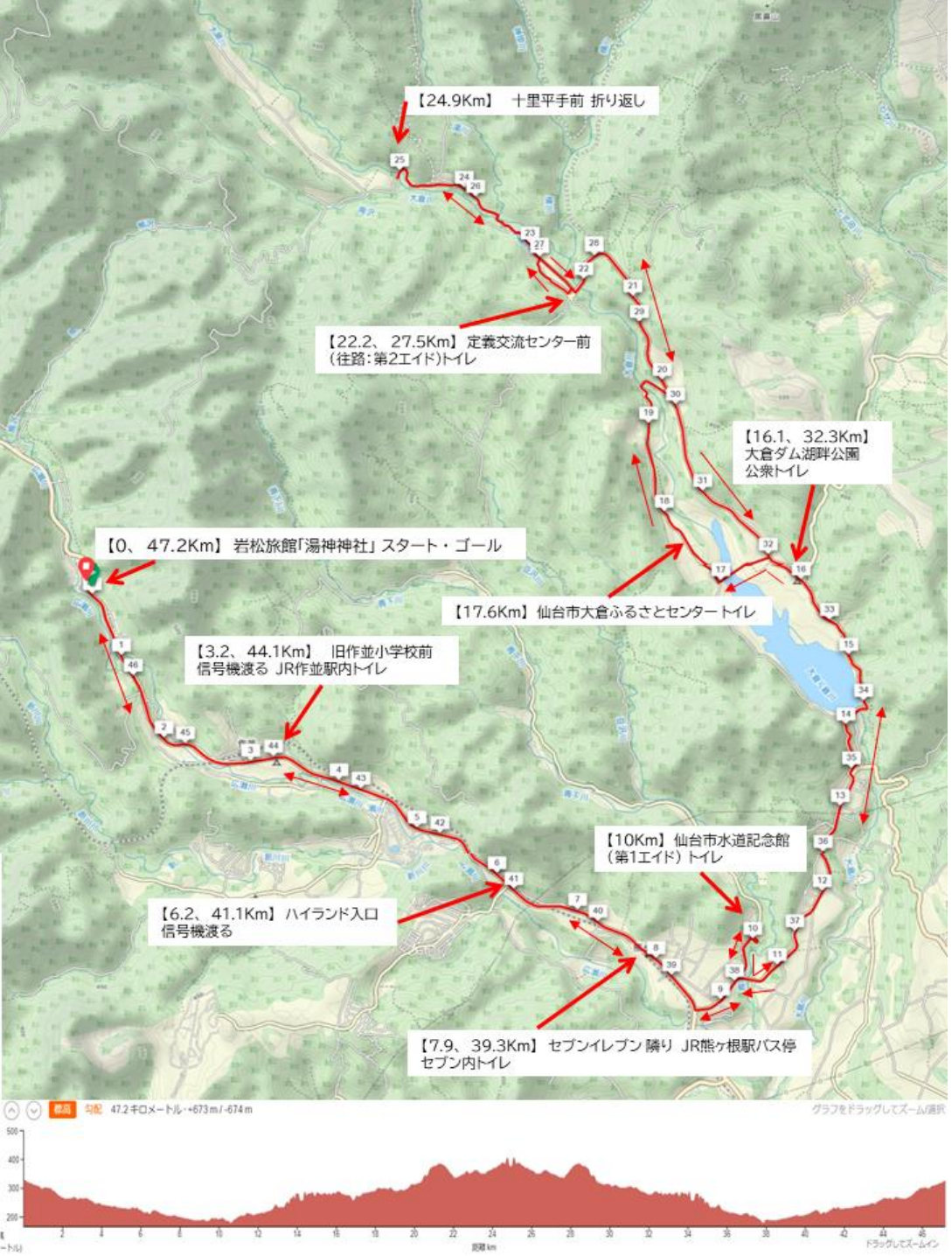

関門時間＆通過確認地点

関門・通過確認	地名	関門時間	距離
第1通過確認	仙台市大倉ふるさとセンター		17.6km
第2通過確認	十里平手前折り返し		24.9km
第1関門	定義交流センター	13:00	27.5Km
第2関門・通過確認	JR熊ヶ根駅バス停	14:45	39.3Km
ゴール	岩松旅館湯神神社	16:00	47.2km

- 通過確認では担当スタッフに出走ナンバーを告げて下さい。
- それぞれの関門通過後、第１関門では13:10分まで、
  第2関門では14:55分までに出走をお願いします。
- 当時刻を過ぎてからの出走は認めておりませんのでご了解ください。
  大会の運営にご協力をお願いします。

スタート湯神神社～国道４８号線

スタート　8時30分【0Km】湯神神社をスタート後3.2kmまでは左側歩道を走行

スタート地点　湯神神社①

神社の東隣りがスタート地点になります。

スタート地点
湯神神社②

少し下って国道４８号線に出ます。

JR作並駅・旧作並小学校信号機

途中のJR作並駅内トイレ🚻 利用可能
旧作並小学校前押しボタン信号機渡り右側歩道を走行する【 3.2Km】



3. 2 Km
旧作並小学校前
押しボタン信号

- スタートして国道４８号線、左側の歩道を進む
- 作並駅の看板から５０ｍくらいで信号機。
- 交通量が多い為、押しボタンの信号を押してから右側の歩道を進んで下さい。
- ＪＲ作並駅内にトイレあり。

ハイランド入口 信号機

ハイランド入口信号機渡り左側歩道を走行する【 6.2Km】

6.2Km
ハイランド入口
押しボタン信号

ハイランド入口看板の信号機で
再び押しボタンを押して渡り、
左側の歩道を進んでください。

JR熊ヶ根駅バス停～定義如来参道入口～仙台市水道記念館折り返し

9ｋｍ過ぎ案内標識に従い左折し仙台市水道記念館（第1エイド）へ　【10Km】トイレ🚻

仙台市水道記念館には往路のみ立ち寄り、復路は通らない

7.9Kmセブンイレブン手前　ＪＲ熊ヶ根駅バス停

8.8Km
定義如来参道入口

- 国道４８号線定義如来の信号機を**左折**して左側歩道を進んで下さい。
- 交通量がかなり少なくなり比較的安全に走れます。

9.3Km
仙台市水道記念館分岐点

水道記念館の
看板が見えたら

大倉ダム方面
に行かず

直進して下さい。

１０Ｋｍ
水道記念館
(第１エイド)

- 右折して駐車場に入ると第１エイドがあります。
- 参加者全員に５００ｍｌペットボトルの水を１本お渡しします。

「<u>復路は通りません</u>」

仙台市水道記念館②

<u>開館は９時３０分</u>になります。

それまで館内トイレは使用出来ませんので
ご了解ください。

10.5Km 分岐点

水道記念館～大倉ダム

13.1Kmから上り

道幅狭く、歩道が無くなります。

走行に注意して下さい。

１１Ｋｍ横断歩道

横断歩道を渡り左側の歩道を進む

13.1Km 商店跡　ここから走行注意

ここから上りで道幅狭く歩道が無くなる

１３.8Km　大倉ダム入口　右折

大会当日
ランナーは右折

車両は左折の
一方通行

対向車のみ注意
して下さい。

景色を楽しんで
ゆっくりと進ん
で下さい。

大倉ダム①（左・中央・右）からの眺望

大倉ダム②

ダムを渡り終えると箱根の
函嶺洞門かと？（鉄骨です）

ちょっと狭いので<u>注意</u>

大倉ダム湖畔公園～大倉大橋

大倉ダム湖畔公園【16.1Km】トイレ🚻　コースから200m左方向
往路は県道55号線から大倉大橋へ左折し橋を渡り、突当りを右折し
仙台市大倉ふるさとセンターへ

16.1Km 大倉ダム湖畔公園トイレ

コースから左側　２００ｍくらい離れます。

16.5Km
大倉大橋へ左折

大倉ふるさとセンターの看板を
左折します。

大倉大橋　①

橋幅が狭く両面通行のため、車両に注意して通行して下さい。

17Km　大倉大橋２

大倉大橋を渡りきって右折する。

大倉ふるさとセンター

往路のみ通過

往路のみ通過

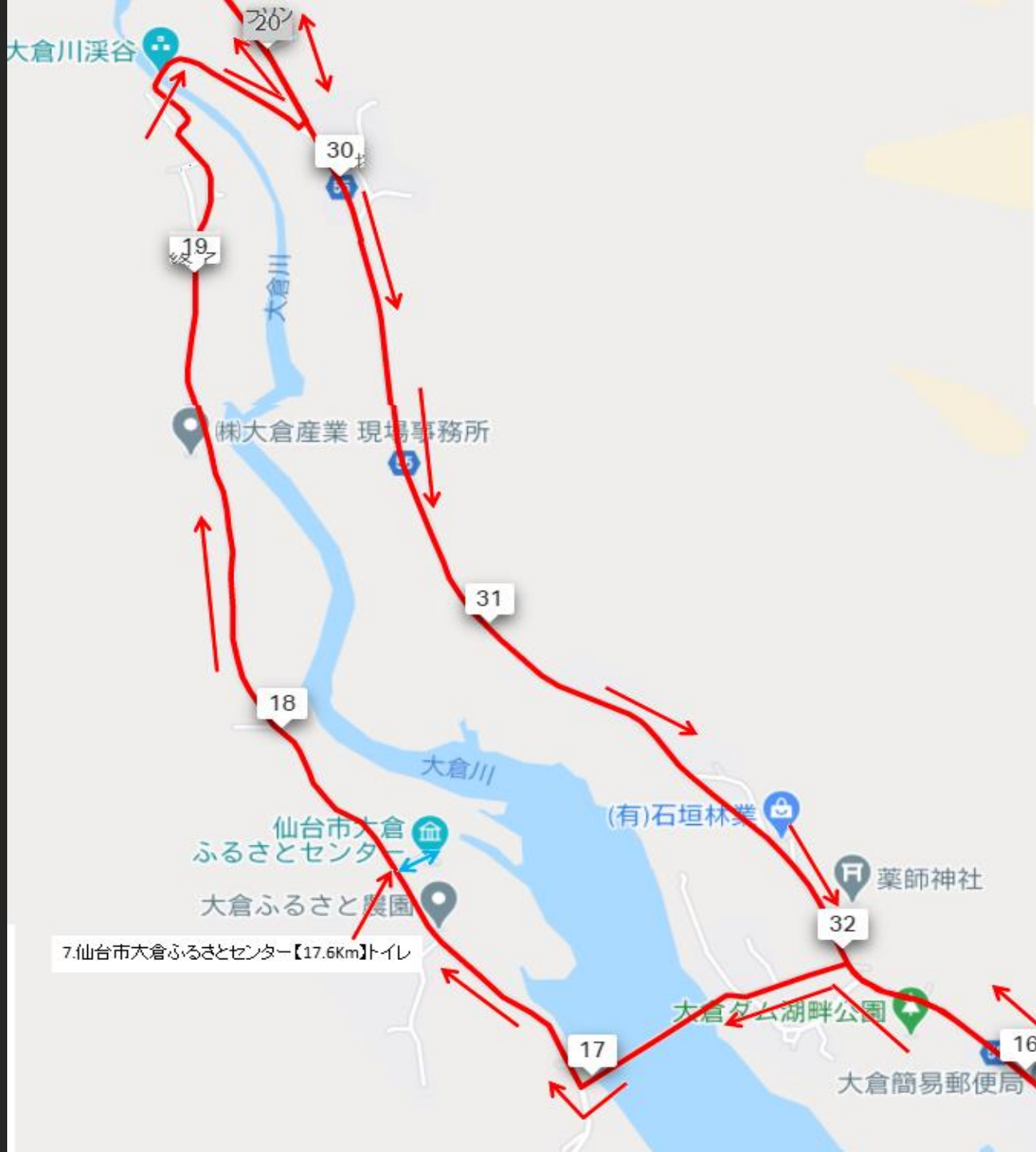

17.6Km 大倉ふるさとセンター（通過確認）

大倉ふるさとセンター①
民家で休憩ＯＫ・トイレ・自販機あり

大倉ふるさとセンター②
館内トイレ

大倉ふるさとセンター③

古民家（見学自由、囲炉裏燻蒸中、飲食持ち込み可能）

19.5Km　右折

標識通り、定義方面に右折

19.8Km 定義方面の標識 <u>左折</u>

左側歩道があります。

定義交流センター前　第２エイド

定義交流センター前（往路：第2エイド）【22.2Km】トイレ 🚻
　直進せず左折し参道を進む

22.2Km　定義交流センター
第２エイド
ドリンク＆給食＋スペシャルメニュー

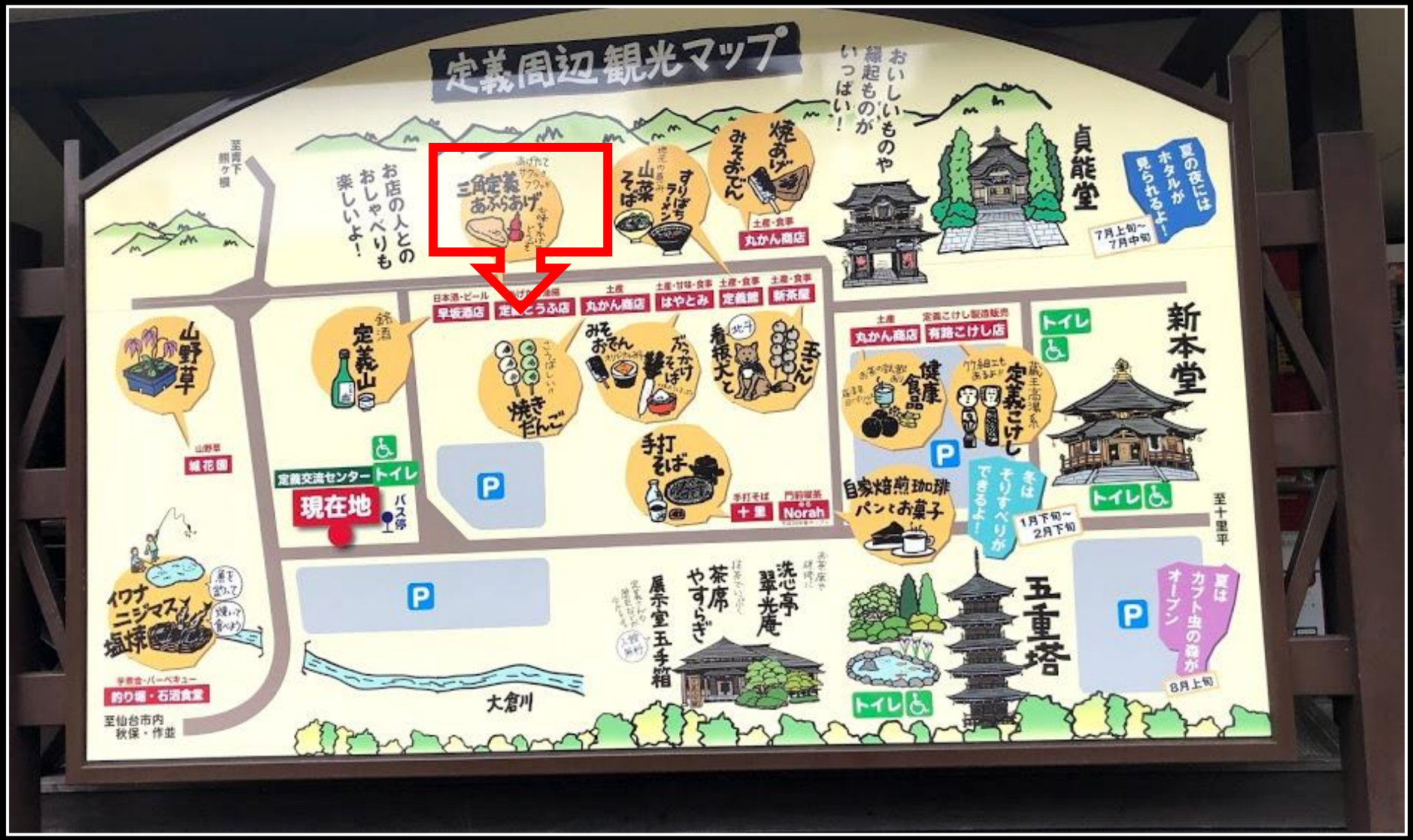

定義周辺案内図（定義とうふ店）

定義名物 三角油揚げ

できたてアツアツ！

引換券で食べれます

折返し地点～復路

十里平手前　大倉川に架かる橋を渡り確認を受け、折り返し　【24.9Km】

24.9Km　折り返し地点①

通過確認を行います。

折り返し地点 その②

復路　折返し～第１関門

定義交流センター前　**復路：第１関門13時00分【27.5Km】**トイレ 🚻

27.5Km 定義交流センター前
第１関門　１３：００

関門不通過ランナーは全員13時18分の公共バスに乗車して下さい。

第１関門通過しても
第２関門に

間に合わないと思わ
れる場合は

14時18分（定義発）
のバスに

どこでも乗れます。

バス時刻表（定義バス停・熊ヶ根橋バス停）

定義バス停 （休 日）	運賃： 560円	熊ヶ根橋バス停 下車	**■バス利用**	熊ヶ根橋バス停 乗車	運賃： 440円	作並温泉元湯 バス停　下車	岩松旅館 ゴールへ
11.18 発	～	11:36 着	**右折して４８号線を作並方面に約100m歩く** ※ここから再度バス利用すると乗り換えなしでゴール地点へ	12:24 発	～	12:35 着	岩松旅館前
12.18 発		12:36 着		13:24 発	～	13:35 着	
13.18 発	この区間は	13:36 着		14:24 発	～	14:35 着	
14.18 発	フリー	14:39 着		15:25 発	～	15:36 着	
15.18 発	乗降区間	15:36 着		16:30 発	～	16:41 着	
16.18 発		16:39 着		17:30 発	～	17:41 着	

■途中リタイアや関門通過できなかった場合は事務局本部（080-1850-2076）に連絡のうえ、交通機関を利用しゴール地点に戻ってください。

復路　定義～大倉湖畔公園

復路は県道55号線を南下するため、大倉ふるさとセンターは不通過となります。

32.3Km 大倉ダム湖畔公園
公衆トイレ　コース右側

復路

大倉ダム入口から

水道記念館分岐点

<u>下り勾配になります。</u>

大倉ダム湖の眺望

遠くに大倉大橋

復路　大倉ダム入口

復路　第2関門まで

・水道記念館には<u>復路は寄らず</u>に直進する。
・右折して国道４８号線に入り右側の歩道を進む

熊ヶ根橋バス停（下車するバス停）
右側に交番

リタイア者は熊ヶ根橋バス停で降車後、右折し４８号線を
１００m歩き、最初のバス停から乗車しゴールへ戻って下さい。

熊ヶ根橋から右折して４８号線へ
右の歩道進む、７００ｍで第2関門

39.3Km　セブンイレブン
内トイレ

トイレは2ヶ所

使用時は商品の
購入をお願い
します。

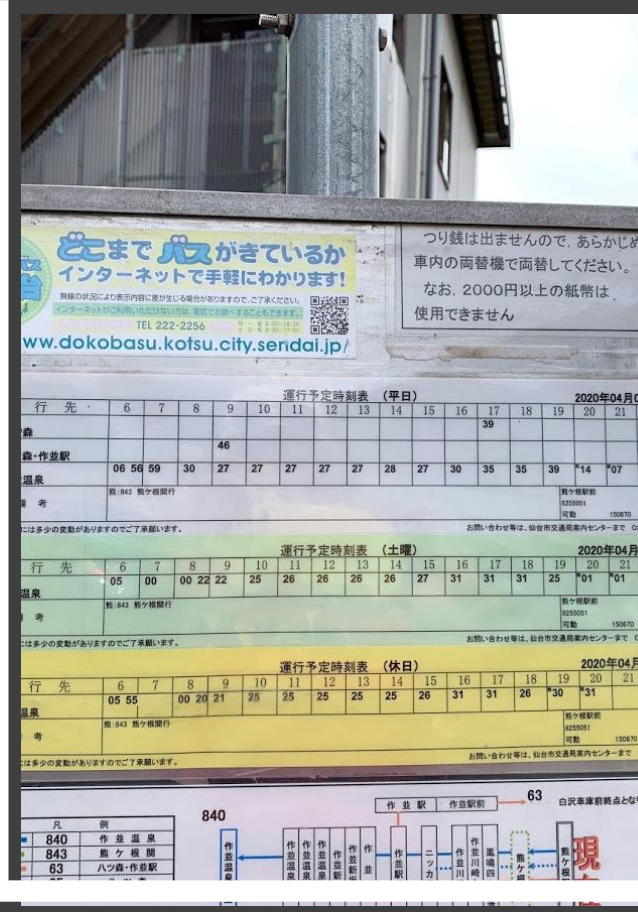

39.3Ｋｍ　セブンイレブン西隣り
ＪＲ熊ヶ根駅バス停
（第2関門　<u>１４時４５分</u>）

第2関門　時刻表

熊ケ根駅前バス停 乗車	運賃： 440円	作並温泉元湯バス停　下車	岩松旅館 ゴールへ
15:26 発	～	15:36 着	岩松旅館前
16:30 発	～	16:41 着	

JR熊ケ根駅	運賃： 190円	JR作並駅	岩松旅館 ゴールへ
15:35 発	～	15:40 着	岩松旅館の
17:33 発	～	17:38 着	無料送迎バス利用

■第2関門を通過できなかった場合は事務局本部（080-1850-2076）に連絡のうえ、上記の交通機関を利用しゴール地点に戻る

※ここからバスを利用すると乗り換えなしでゴール地点へ、
JR仙山線の利用は作並駅で乗り換え岩松旅館の送迎バス利用

【41.1Km】
ハイランド入口

ハイランド入口信号機渡り左側歩道を走行する

【44.1Km】
旧作並小学校前

旧作並小学校前押しボタン信号機渡り右側歩道を走行する

JR作並駅内トイレ🚻利用可能